





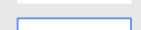
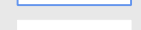


Ú Z E M N Í P L Á N S K U H R O V



MAPOVÝ PODKLAD

-  Hranice katastrálního území
-  Hranice parcel
-  Vnitřní kresba parcel
-  Budovy
-  Vrstevnice po 2 m, po 10 m
-  Vodní tok
-  Vodní plocha - břehovka
-  Pramen, vodní zdroj

ZÁKLADNÍ ČLENĚNÍ ÚZEMÍ

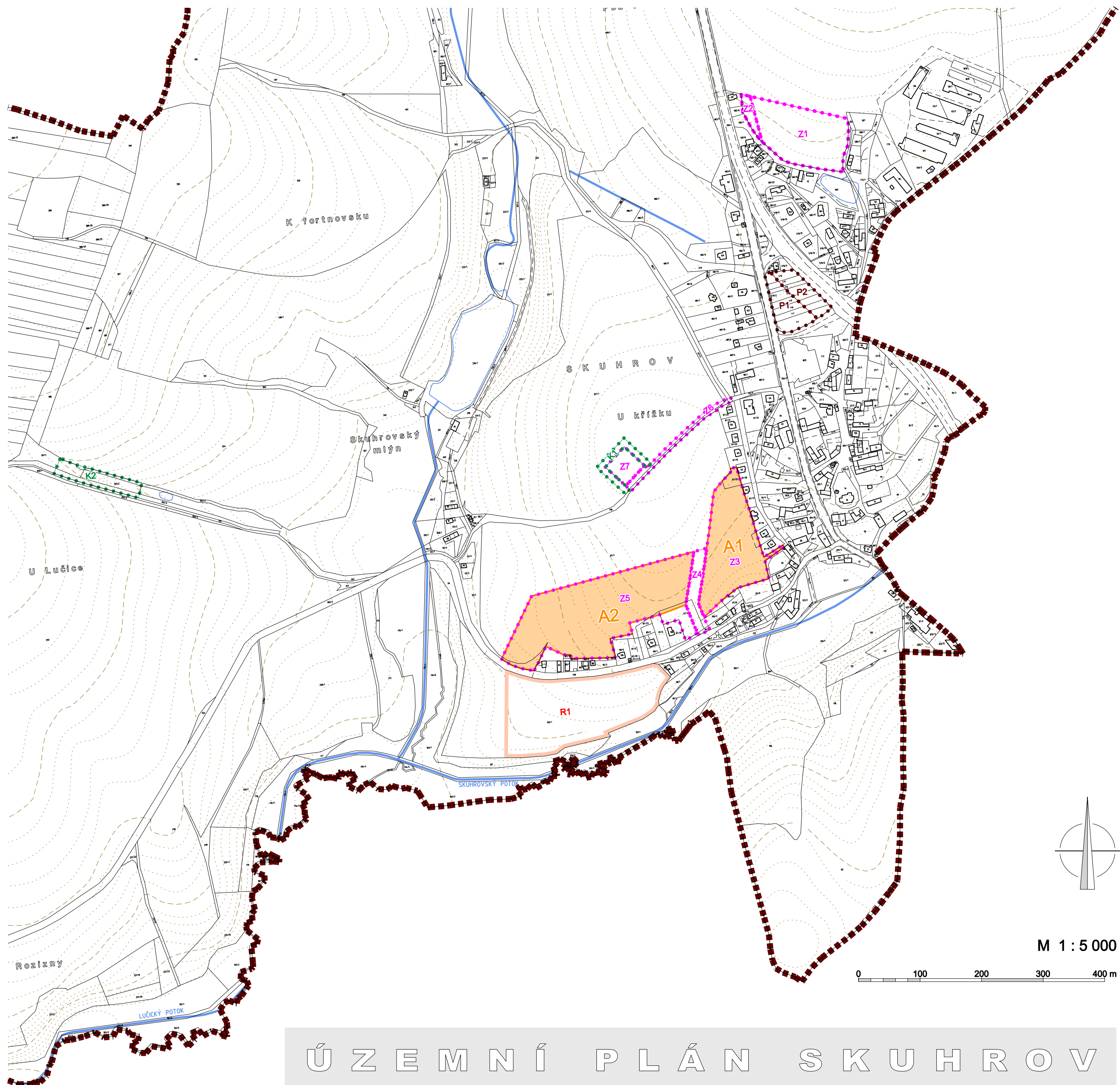
-  Hranice řešeného území
-  Hranice zastavěného území k 30.6.2008
-  P1 Plochy přestavby
-  Z1 Zastavitelné plochy
-  K1 Plochy změny uspořádání krajiny
-  R1 Plochy územní rezervy

POŘADÍ ZMĚN VE VYUŽITÍ ÚZEMÍ

-  Plochy, pro které je stanovena etapizace
-  A1 Jednopísmenné označení etapizační řady, číselné označení pořadí etapizace

ZÁZNAM O ÚČINNOSTI

Pořizovatel:	Městský úřad Havlíčkův Brod	
Číslo jednací:	
Oprávněná úřední osoba, splňující kvalifikační požadavky	Jméno a příjmení:	otisk úředního razítka a podpis
	funkce:	
Správní orgán oprávněný k vydání ÚP Skuhrov:	Zastupitelstvo obce Skuhrov	
Datum vydání:	
Datum nabytí účinnosti:	
Oprávněná úřední osoba	Jméno a příjmení: Jaroslav Jambor	otisk úředního razítka a podpis
	funkce: starosta obce	



Ú Z E M N Í P L Á N S K U H R O V

ZODPOVĚDNÝ PROJEKTANT

Ing. arch. Jiří Marek

A5 V Ý K R E S E T A P I Z A C E

POŘIZOVATEL
MĚST.ÚŘAD HAVLÍČKŮV BROD
Havlíčkovské náměstí 57
580 61 Havlíčkův Brod
tel: 569 497 137 e-mail: posta@muhb.cz

OBJEDNATEL
O B E C S K U H R O V
Skuhrov 25
582 41 Skuhrov u Havlíčkovy Brodu
tel: 569458290 e-mail: o.skuhrov@worldonline.cz

ZHOTOVITEL
DRUPOS PROJEKT, v.o.s.
Příčná 260
580 01 Havlíčkův Brod; IČO: 13585029
tel: 569 429 432 e-mail: drupos@iol.cz

HLAVNÍ PROJEKTANT
Ing. arch. Martin Dobiáš
SPOLUPRÁCE
Petr Havel
Ing. arch. Aleš Lána

ZAKÁZKA Č.
2861/07
DATUM
únor 2009